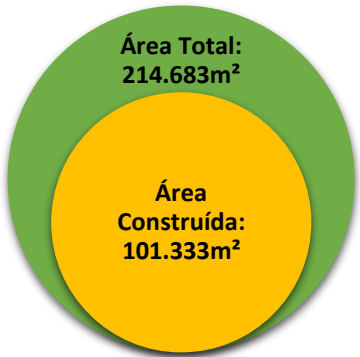


Descrição

- Terreno plano, no qual foram incorporados um galpão e outras construções, composto por 03 imóveis



Matrícula	Área (m ²)	Avaliação (R\$)	Data
621300015500-1	214.683	140.352.487	13/06/2019
Débito	Origem	Valor (R\$)	Data
Não	-	-	-
Observações			
<ul style="list-style-type: none"> Imóvel comercial. 			

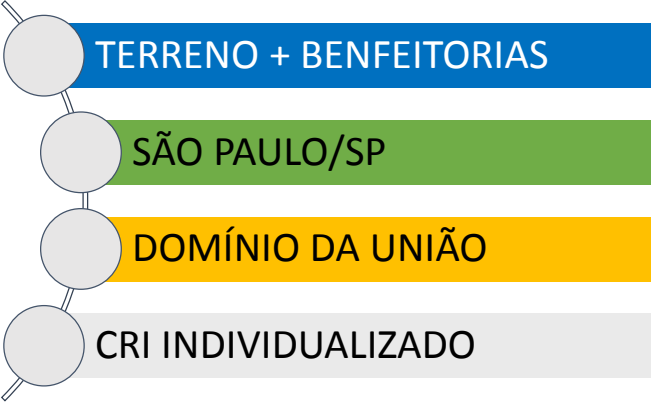
Endereço

- R. Jussara, 1250 - Jardim Santa Cecília
- CEP: 06463-400

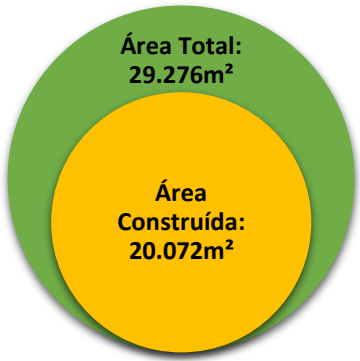
Processo

- A alienação deste imóvel foi autorizada pela Portaria nº 12.516/2018, publicada no D.O.U de 06/12/2018.





Descrição
<ul style="list-style-type: none"> Terreno plano ao qual foram incorporados um galpão com laboratório, uma guarita, um escritório, 2 depósitos, uma oficina e área para estacionamento.



Matrícula	Área (m ²)	Avaliação (R\$)	Data
-----------	------------------------	-----------------	------

710701227500-1	29.276	33.878.265	12/06/2019
----------------	--------	------------	------------

Débito	Origem	Valor (R\$)	Data
--------	--------	-------------	------

Sim	Taxas de lixo e IPTU	9.617.428	22/05/2019
-----	----------------------	-----------	------------

Observações

- Dívidas de IPTU referem-se ao proprietário anterior.

Endereço

- Av. Torres de Oliveira, 936 - Jaguaré
- CEP: 05347-020

Processo

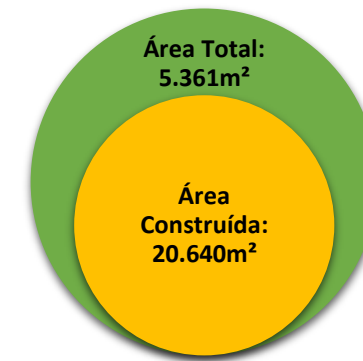
- A alienação deste imóvel foi autorizada pela Portaria nº 12.516/2018, publicada no D.O.U de 06/12/2018.





Descrição

- Terreno e edifício construído em concreto armado e alvenaria de tijolos, constituído de 03 corpos principais, sendo o central parte de 04 pavimentos.



Matrícula	Área (m ²)	Avaliação (R\$)	Data
-----------	------------------------	-----------------	------

629100055500-1	5.361	6.690.321	12/06/2019
----------------	-------	-----------	------------

Débito	Origem	Valor (R\$)	Data
--------	--------	-------------	------

Sim	Taxas de lixo e sinistro	209.171	-
-----	--------------------------	---------	---

Observações

- Prédio comercial;
- Imóvel desocupado.

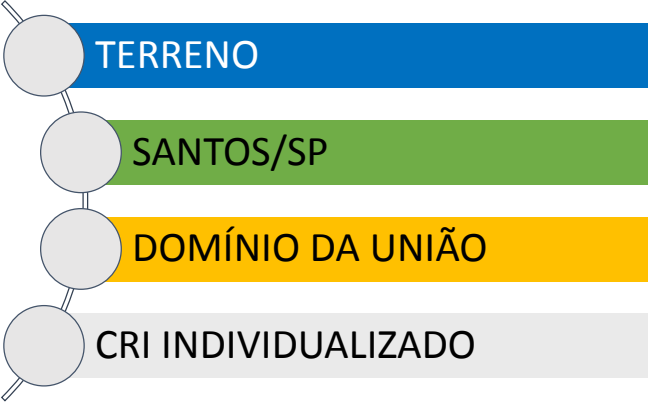
Endereço

- R. da Constituição, 88/100 - Bonfim
- CEP: 13070-713

Processo

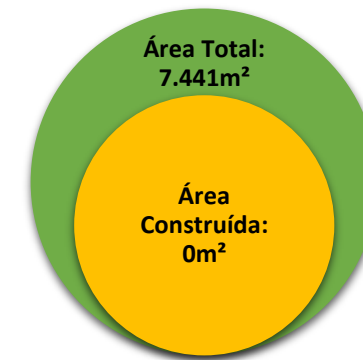
- A alienação deste imóvel foi autorizada pela Portaria nº 12.516/2018, publicada no D.O.U de 06/12/2018.





Descrição

- Terreno plano, de meio de quadra, com 2 testadas, utilizado atualmente com conjunto com outros 38 terrenos contíguos da União. O conjunto encontra-se cercado por um único muro junto à Rua Almirante Tamandaré e Praça Guilherme Aralhe.



Matrícula	Área (m ²)	Avaliação (R\$)	Data
-----------	------------------------	-----------------	------

707100931500-1	7.441	17.568.153	15/05/2019
----------------	-------	------------	------------

Débito	Origem	Valor (R\$)	Data
--------	--------	-------------	------

Não	-	-	-
-----	---	---	---

Observações

- Imóvel desocupado.

Endereço

- Praça Guilherme Aralhe, 62 - Macuco
- CEP: 11015-305

Processo

- A alienação deste imóvel foi autorizada pela Portaria nº 12.516/2018, publicada no D.O.U de 06/12/2018.

